

1. Highlights

Toekomst PDOK: PDOK is druk bezig met het samenstellen van de verlenging van de samenwerkingsovereenkomst per 1 januari 2017.

Lancering PDOK Data Platform: op 27 juni is dit Platform gelanceerd, waarop Linked Data en API's beschikbaar worden gesteld. Ook biedt PDOK met dit platform aan externen state-of-the-art technologie aan voor het omzetten van geodata naar linked open data en API's. De eerste dataset Eindhoven Vergunningen is op dit platform reeds beschikbaar, inmiddels aangevuld met enkele datasets van PDOK partners. Het gebruik van dit platform data.pdok.nl neemt gestaag toe.

PDOK Geodatastore: De PDOK Geodatastore is ook in Q3 verder in bekendheid toegenomen. Inmiddels zijn er circa 25 datasets ondergebracht in de Geodatastore. PDOK is voorts gestart met een uitrolcampagne richting m.n. gemeenten. Er is daarvoor nu een [demonstratiefilmje](#) beschikbaar.

Nationaal Georegister (NGR): PDOK is nu een paar maanden aan het doorontwikkelen op het Nationaal Georegister (NGR). Zo is afgelopen periode gewerkt aan het vernieuwen van de website van NGR. Die krijgt een heel andere look en feel. Er is daarvan inmiddels een [bètaversie](#) beschikbaar, waar zichtbaar is hoe de nieuwe zoek- en raadpleegfunctionaliteit eruit gaat zien. Daarnaast wordt er nu gewerkt aan de inlogfunctionaliteit waarbij de metadata aangemaakt, bewerkt, gevalideerd en gepubliceerd kan worden. Ook kan men vanuit de inlogfunctionaliteit gebruikers beheren en andere beheerfuncties uitoefenen. De release voor de totale vernieuwing van NGR gebaseerd op Geonetwork 3.0 staat ingepland op eind november dit jaar.

Achtergrondluchtfoto PDOK: PDOK is bezig om de 2014 lufo door Geodan te laten vervangen door de 2015-foto. Naar verwachting komt deze in november 2016 beschikbaar.

In Q3 gereleasede datasets en/of functionaliteit

PDOK heeft in dit kwartaal de volgende datasets en functionaliteit in productie gebracht:

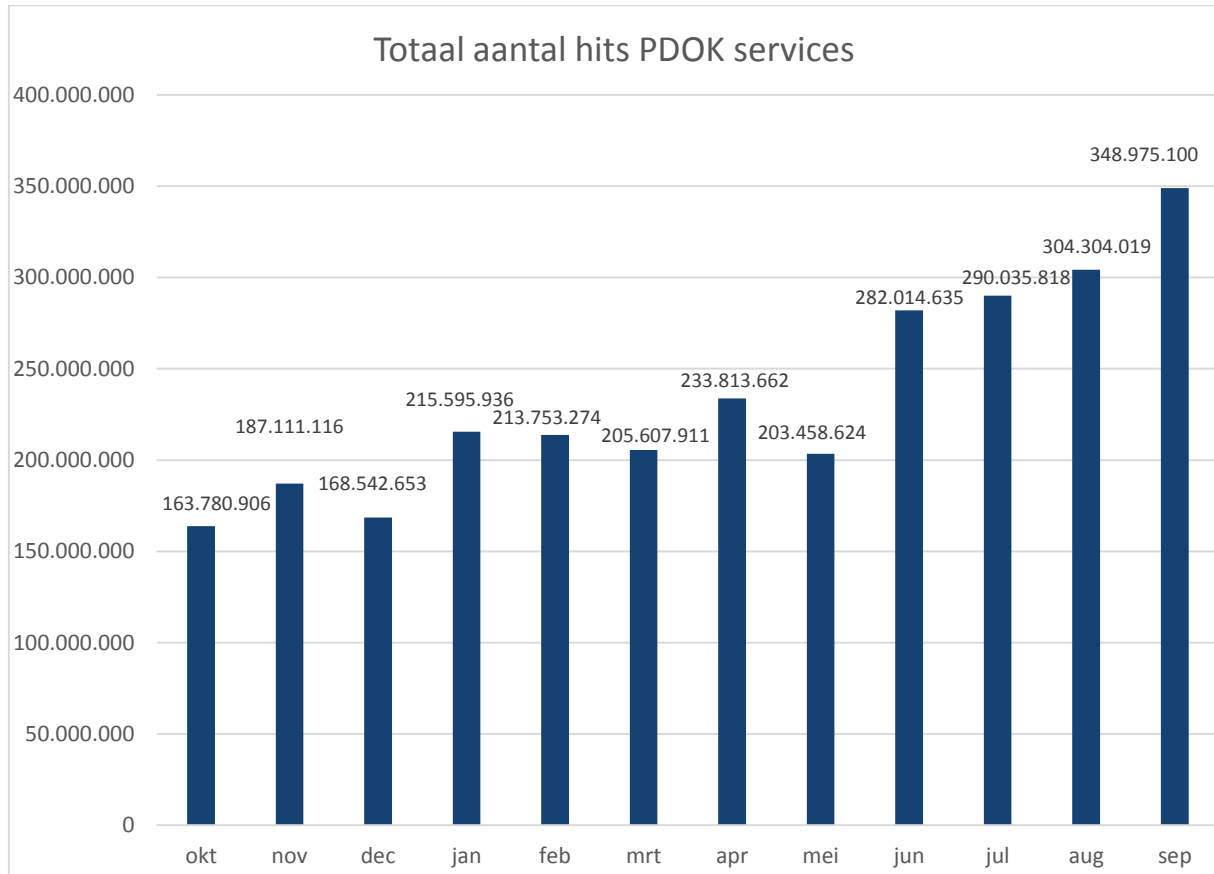
- Dataset Drone no-fly zone van Luchtverkeersleiding NL/lenM
- De WFS in 3D van RWS-dataset Digitaal Topografisch Bestand (DTB)
- OpenTopo-kaarten van hulpdiensten Fysieke Veiligheid
- Lancering proefversie van het NGR 3.0
- Topografische kaart 1:100.000/TOPraster
- Kwaliteit webservices van TOPraster verbeterd
- 3D-bestand van de gebouwhoogte in Nederland
- 3D-bestand van kaart van heel Nederland
- Straatnaamlabels op de PDOK Achtergrondluchtfoto

Beschikbaarheid

De PDOK-voorziening was dit kwartaal conform eis beschikbaar (meer dan 99,2%). Het voortschrijdend gemiddelde over de afgelopen twaalf maanden komt op 99,29%.

2. Gebruik PDOK services

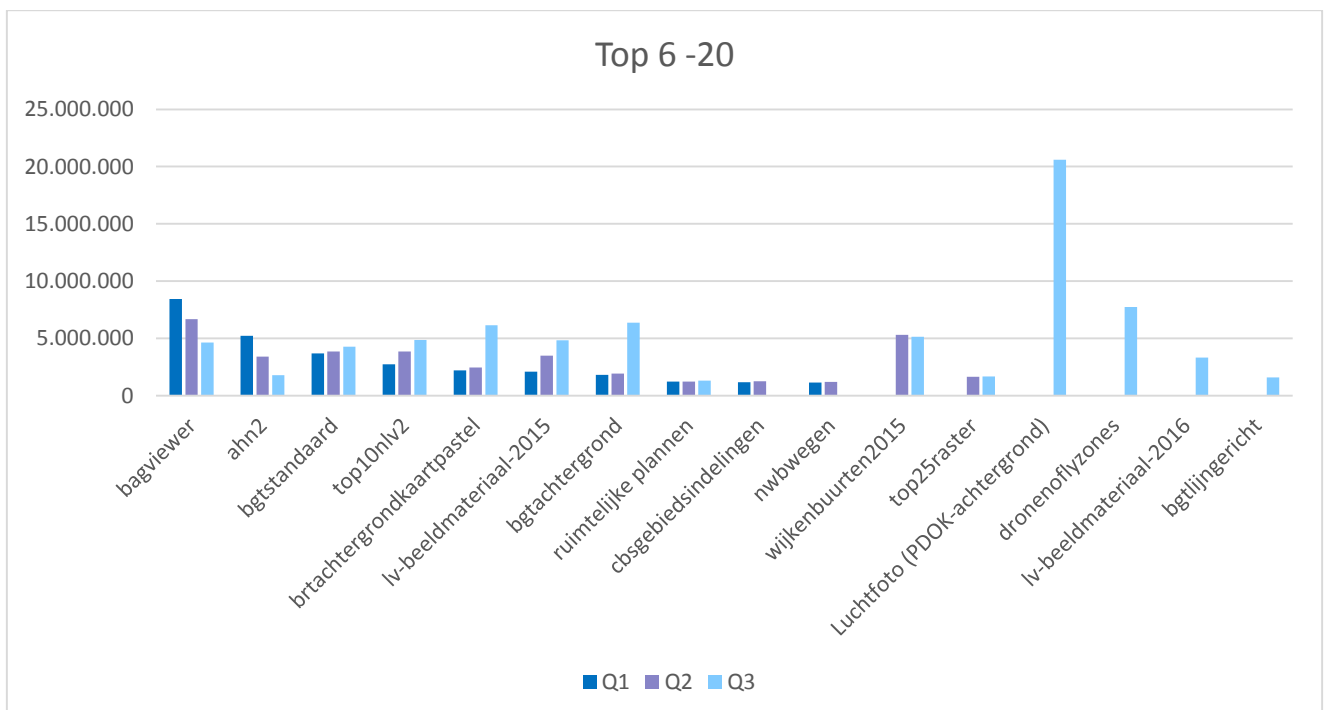
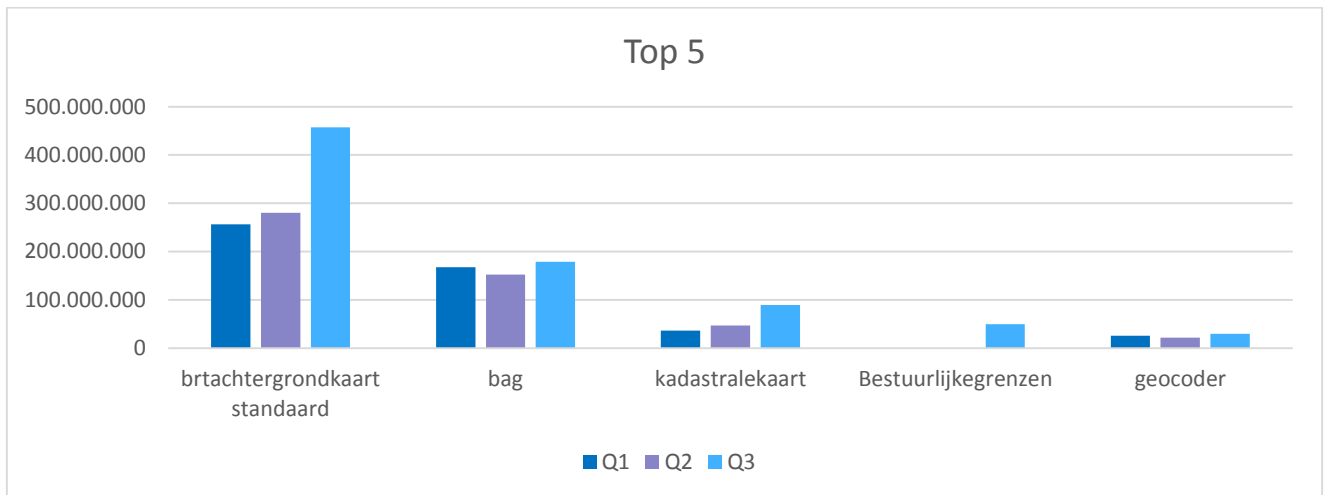
In onderstaande grafiek wordt het totaal aantal hits van de PDOK-services weergegeven. De grafiek toont het gebruik per maand van oktober 2015 t/m september 2016.



Het gebruik van de PDOK-services vertoont nog altijd een stijgende lijn. De maand september kent opnieuw een recordhoog gebruik van de webservices. Het totaal aantal hits op de PDOK-services bedraagt in Q3 2016: **943.314.937**. Ook dit is opnieuw een kwartaalrecord. Afgelopen Q2 bedroeg 719 miljoen hits.

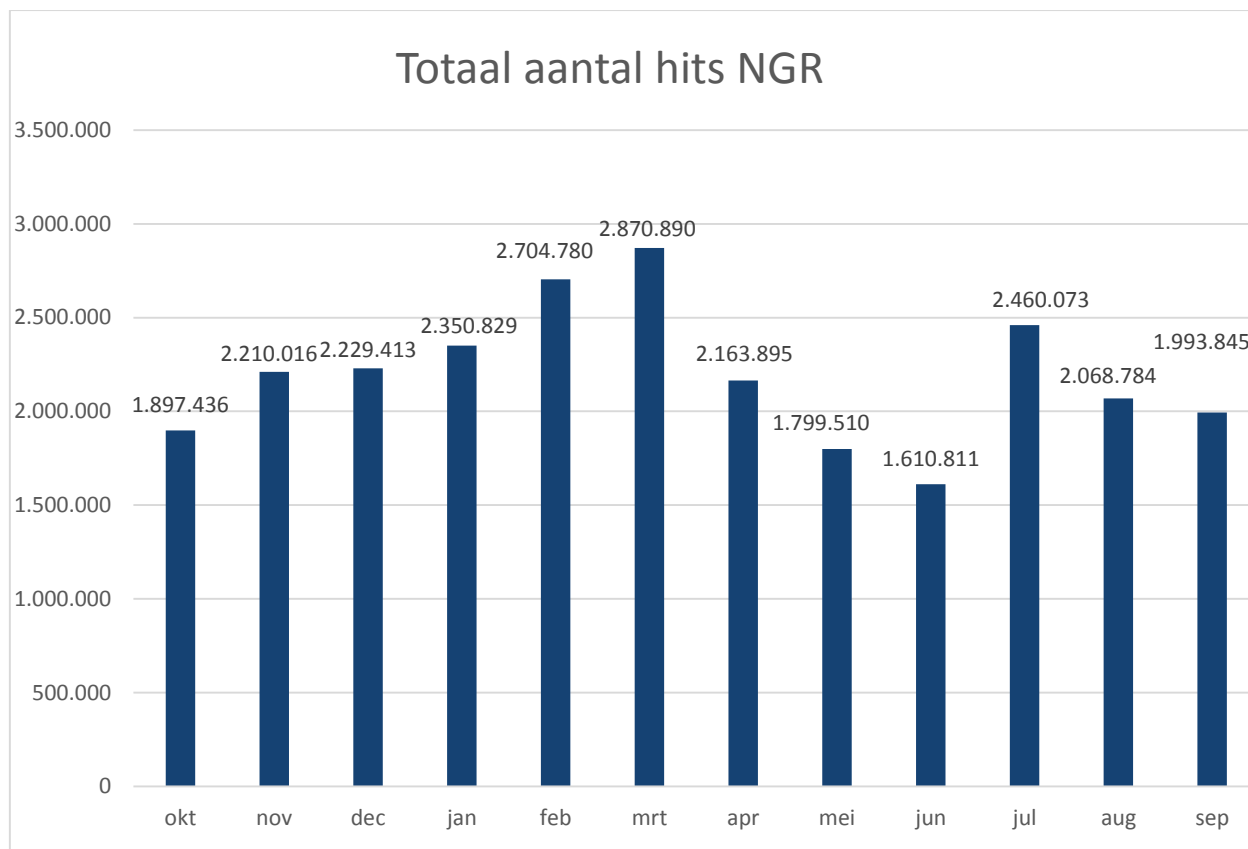
Onderstaande grafiek toont de twintig PDOK-services met het hoogste totaal aantal hits van het afgelopen kwartaal.

***NB:** Sommige services verschijnen dit kwartaal voor het eerst in de top 5 c.q. 6-20, daarom zijn voorafgaande kwartalen leeg.*



3. Gebruik Nationaal Georegister (NGR)

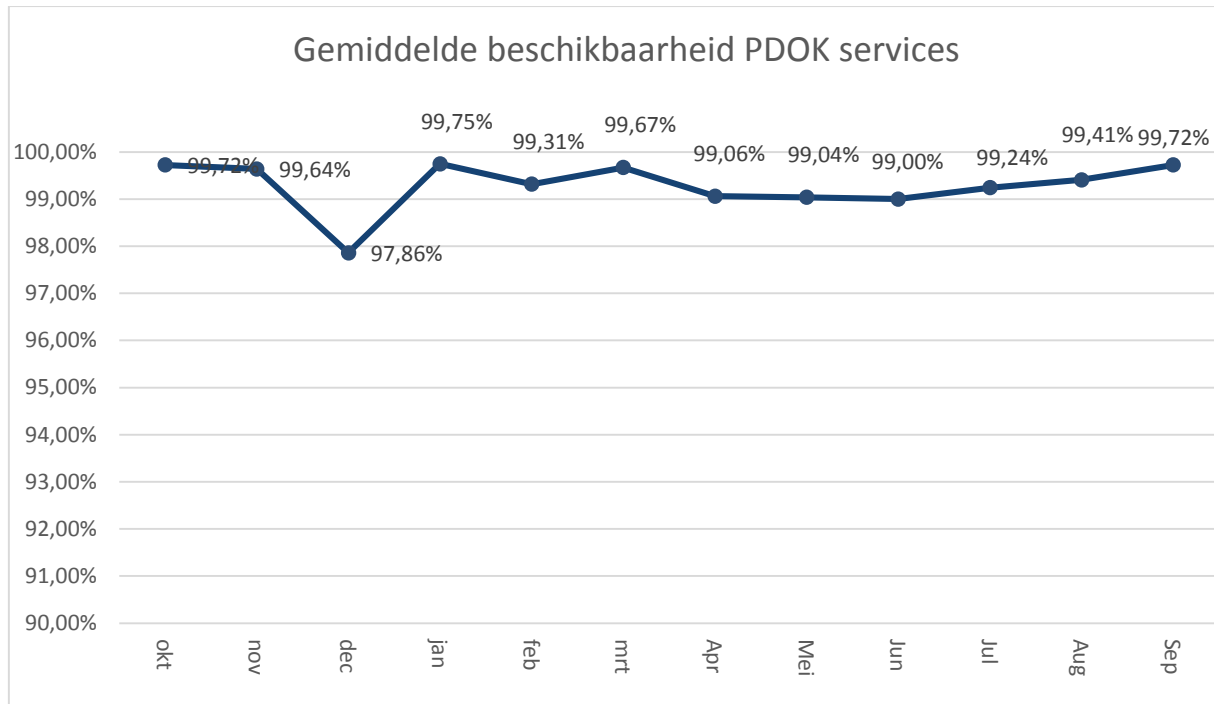
In onderstaande grafiek wordt het gebruik van het Nationaal Georegister weergegeven door middel van het totaal aantal hits op de server. De grafiek toont het gebruik per maand van afgelopen kwartalen.



Het totaal aantal hits op het NGR bedraagt in Q3 2016: **6.522.702**. Dat is een stijging t.o.v. Q2 2016, toen het aantal hits 5.574.216 bedroeg.

4. Beschikbaarheid PDOK services

In onderstaande grafiek wordt het gemiddelde van de beschikbaarheid van de PDOK INSPIRE-webservices weergegeven. De grafiek toont het gemiddelde van elk van de achterliggende twaalf maanden.



Het voortschrijdend gemiddelde over de afgelopen twaalf maanden komt op 99,29%. Voor meer informatie over beschikbaarheid / servicelevels van PDOK, zie [hoofdstuk 5 van de PDC Afnemers](#).