

## 1. Highlights

### **PDOK Geodatastore**

De PDOK Geodatastore is in Q3 in nauwe samenspraak met de betrokken Klankbordgroep van stakeholders (Geonovum, BZK, Ministerie van EZ, provincie Noord-Brabant (namens alle provincies), Rijkswaterstaat, Rotterdam (namens de vier grote gemeenten) en Kadaster) verder ontwikkeld en inmiddels goeddeels gereed. Er wordt nog gefinetuned en getest. De Geodatastore wordt gelanceerd in het plenaire programma op de eerste dag van het Geobuzz-congres. PDOK is bezig met een PR-campagne daaromheen, alsmede de langere termijn uitrolcampagne.

### **Benchmark PDOK**

PDOK is door de Auditdienst Rijk (ADR) en Gartner eind 2014 gebenchmarked. Het onderzoek richtte zich op de marktconformiteit en de besturing van PDOK. Opdrachtgever I&M is op basis van de definitieve rapportage inmiddels gestart met het moderniseringstraject van PDOK. In partnerverband wordt nu uitvoering gegeven aan de conceptnota 'implementatie aanbevelingen benchmark PDOK' en het 'PDOK verbeterprogramma o.b.v. benchmark ADR' (met maatregelen voor de korte en de lange(re) termijn). Met de ontwikkelingen rondom de Omgevingswet wordt daarbij rekening gehouden.

### **IdeaWall**

PDOK heeft 30 september jl. op het Geo Gebruikers Festival bij RCE in Amersfoort een 'digitale wensenmuur' gelanceerd, om nog beter met de gebruiker in goed contact te zijn. Elke gebruiker kan op deze IdeaWall zijn wens posten, of die van anderen commenten, liken, voten etc. De wensen met de meeste votes wil PDOK in 2016 ontwikkelen. Daarvoor is budget gereserveerd.

### **Releases Q3**

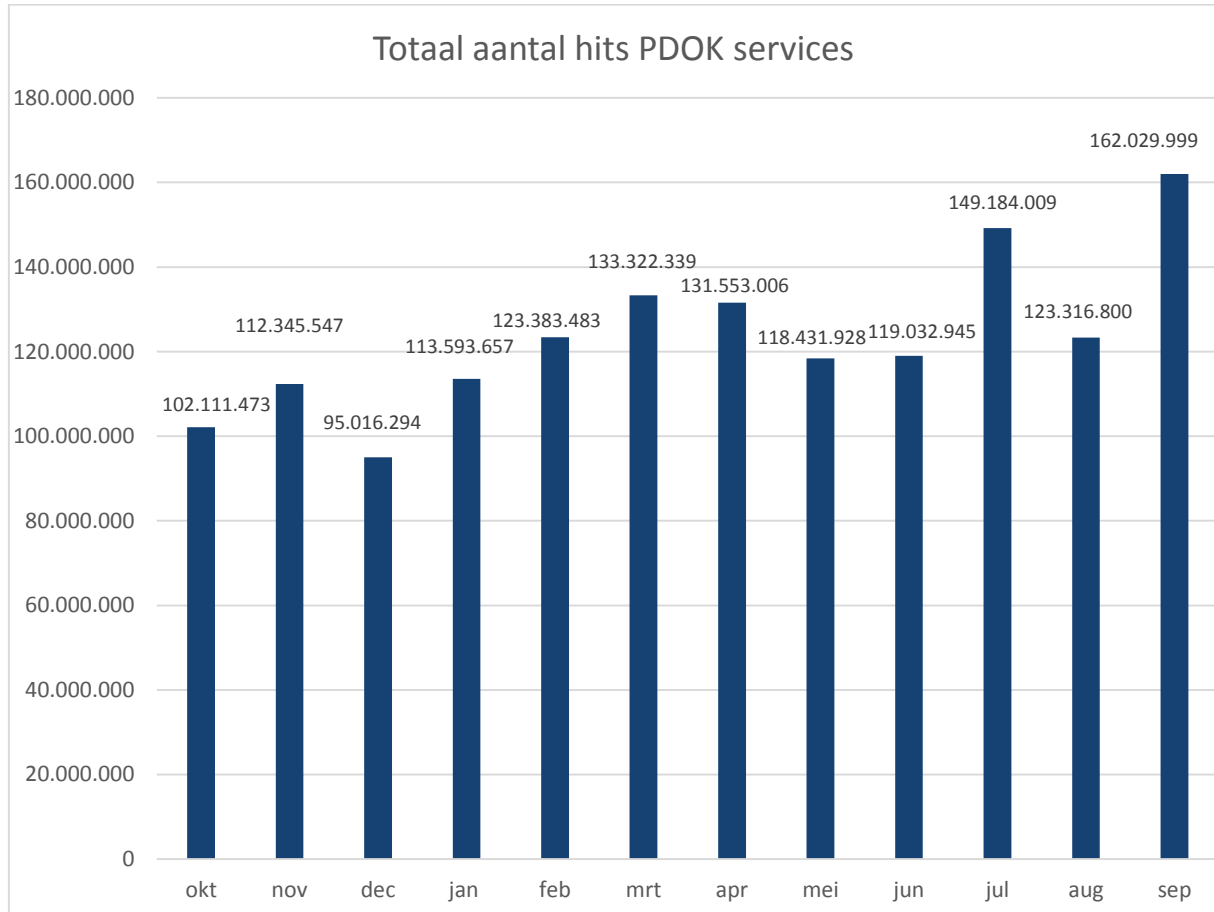
PDOK heeft in dit kwartaal de volgende datasets en functionaliteit in productie gebracht:

- Nieuwe versie van PDOK Kaart (doorontwikkeld door de geo-community, met forse inbreng van RWS)
- AHN-3 (betreft de eerste delen; in 2019 is heel AHN-3 gereed)
- Eerste HR-foto's van 2015 op LV Beeldmateriaal
- Dataset Addresses (NL-adressen als INSPIRE beschikbaar)
- 2015-update van CBS Gebiedsindelingen

De PDOK-voorziening was dit kwartaal hoog beschikbaar. De voortschrijdend gemiddelde beschikbaarheid van de PDOK INSPIRE-services van de afgelopen twaalf maanden is 98,65 %.

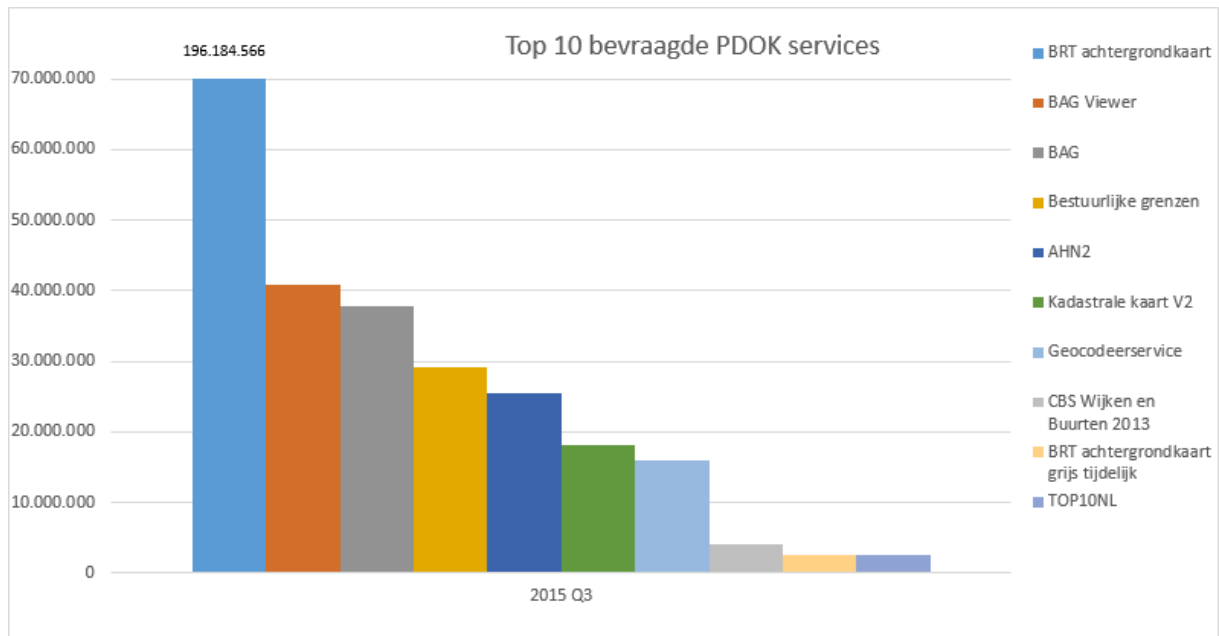
## 2. Gebruik PDOK services

In onderstaande grafiek wordt het totaal aantal hits van de PDOK-services weergegeven. De grafiek toont het gebruik per maand van oktober 2014 tot en met september 2015.



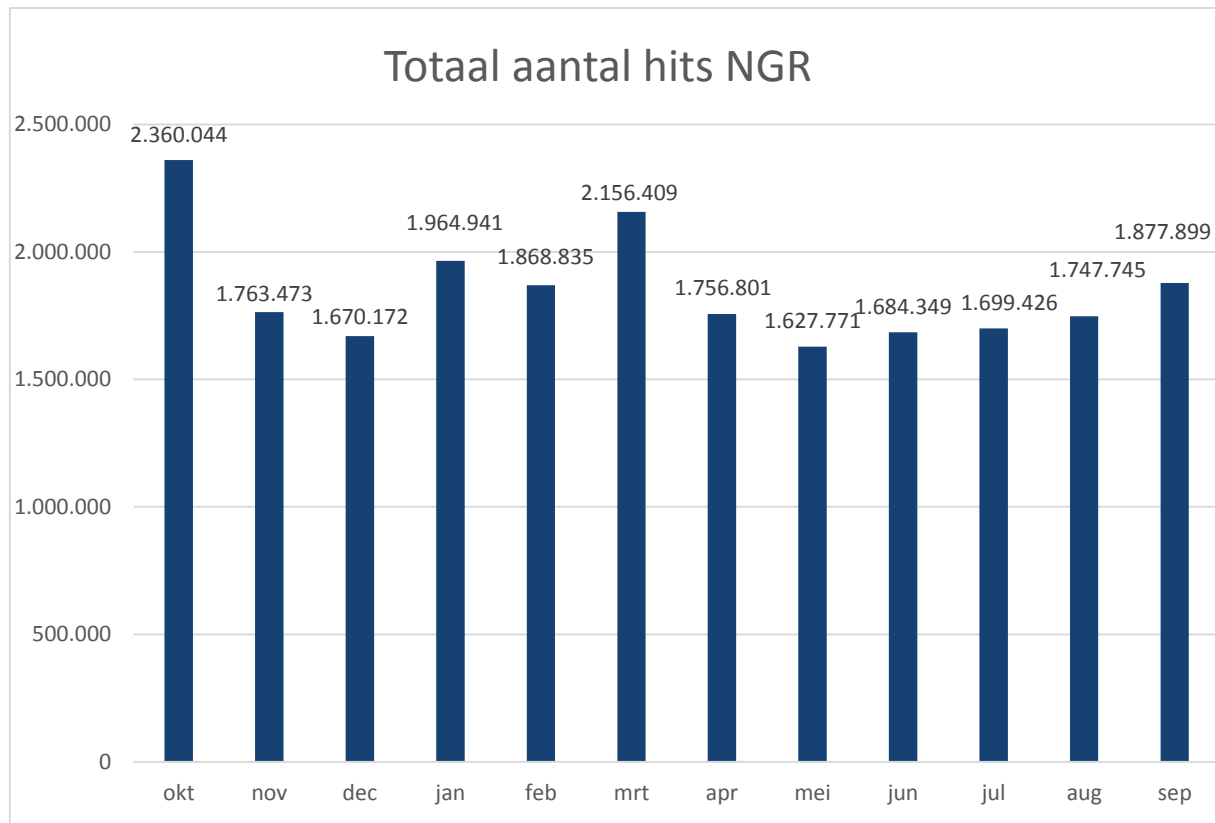
Het gebruik van de PDOK services vertoont een immer stijgende lijn. De maand september kent een recordhoog gebruik van de webservices. Het totaal aantal hits op de PDOK services bedraagt in het derde kwartaal van 2015: **434.530.808**.

Onderstaande grafiek toont de tien PDOK-services met het hoogste totaal aantal hits van het afgelopen kwartaal.



### 3. Gebruik Nationaal Georegister (NGR)

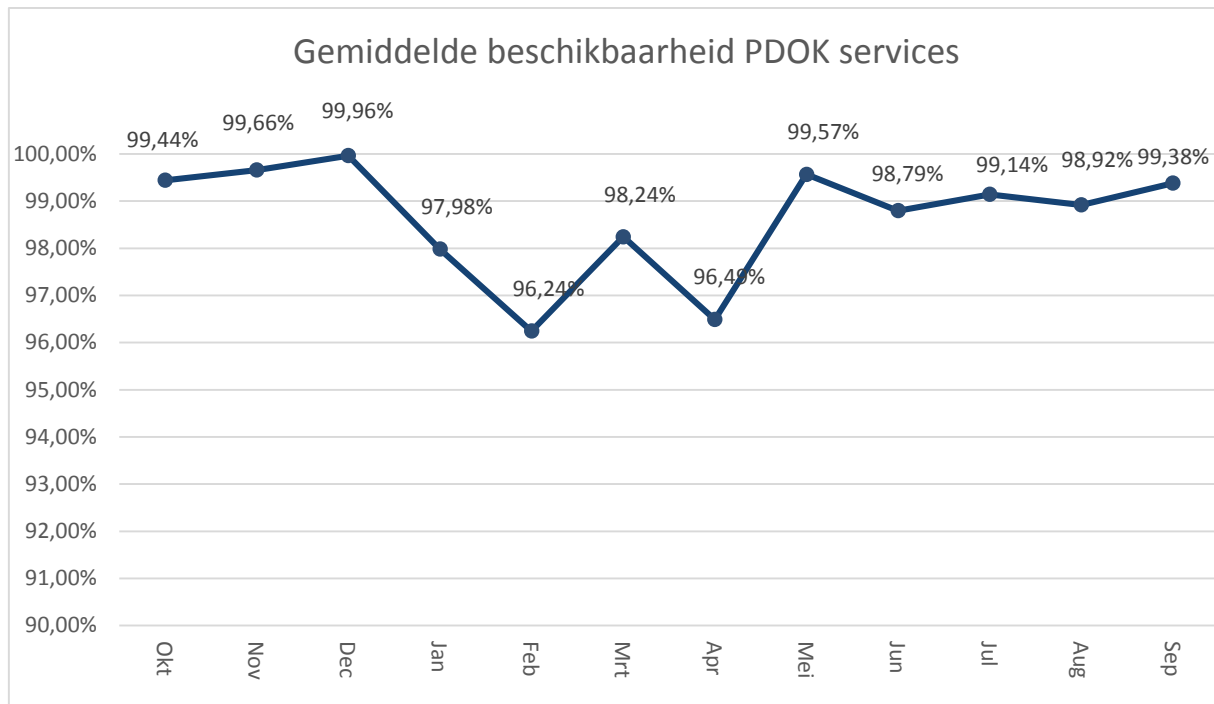
In onderstaande grafiek wordt het gebruik van het Nationaal Georegister weergegeven door middel van het totaal aantal hits op de server. De grafiek toont het gebruik per maand van afgelopen kwartalen.



Het totaal aantal hits op het NGR bedraagt in het derde kwartaal van 2015: **5.325.070**

## 4. Beschikbaarheid PDOK services

In onderstaande grafiek wordt het gemiddelde van de beschikbaarheid van de PDOK INSPIRE-webservices weergegeven. De grafiek toont het gemiddelde van elk van de achterliggende twaalf maanden.



De voortschrijdend gemiddelde beschikbaarheid van de afgelopen twaalf maanden is 98,65%. Voor meer informatie over beschikbaarheid / servicelevels van PDOK, zie [hoofdstuk 5 van de PDC Afnemers](#).