

## 1. Highlights

**INSPIRE Harmonisatie:** PDOK is voor meerdere dataproviders (waaronder RWS) in touw om hen voor de Annex 1 deadline in november te ontzorgen voor wat betreft het harmoniseren van hun INSPIRE-datasets.

**Provincies en RCE:** PDOK voert gesprekken met de provincies en RCE over mogelijke ontsluiting van data van deze bronhouders, en over ontzorging op het vlak van INSPIRE harmonisatie van hun datasets.

**3D-programma:** PDOK heeft met Ministerie IenM het programma 3D afgestemd en afspraken gemaakt om de 3D basisdataset via PDOK te gaan ontsluiten. Inmiddels zijn daar ook financiële middelen voor beschikbaar via Geonovum.

**Nieuwe, geïntegreerde website:** PDOK en Kadaster Dataplatform werken samen met de firma Freshheads aan een nieuwe website, die in feite een integratie is van PDOK.nl, data.pdok.nl en het Kadaster Dataplatform. Daarmee komt op één plek zowel open geodata als open linked geodata en rest-API's voor de eindgebruiker beschikbaar. Ook biedt PDOK met dit platform (op termijn) aan externen state-of-the-art technologie voor het omzetten van geodata naar linked open data en API's.

**Doorontwikkeling Locatieserver:** Medio december 2016 heeft PDOK de nieuwe Locatieserver gelanceerd. Samen met stakeholders, verenigd in de Klankbordgroep 'Locatieserver 3.0', heeft PDOK deze geocodeerservice op verzoek van Kadaster in juli j.l. uitgebreid met de digitale kadastrale kaart. Op verzoek van onder meer Rijkswaterstaat wordt op afzienbare termijn ook toegevoegd het Nationaal Wegenbestand (NWB Wegen).

**Drones 2.0:** Kadaster en IenM (Directie Luchtvaart) zijn in gesprek om de najaar 2016 gelanceerde statische drone-kaart door te ontwikkelen tot een dynamische drone-voorziening voor heel NL.

### In Q3 gereleasede datasets en/of functionaliteit

PDOK heeft in dit kwartaal de volgende datasets en functionaliteit in productie gebracht:

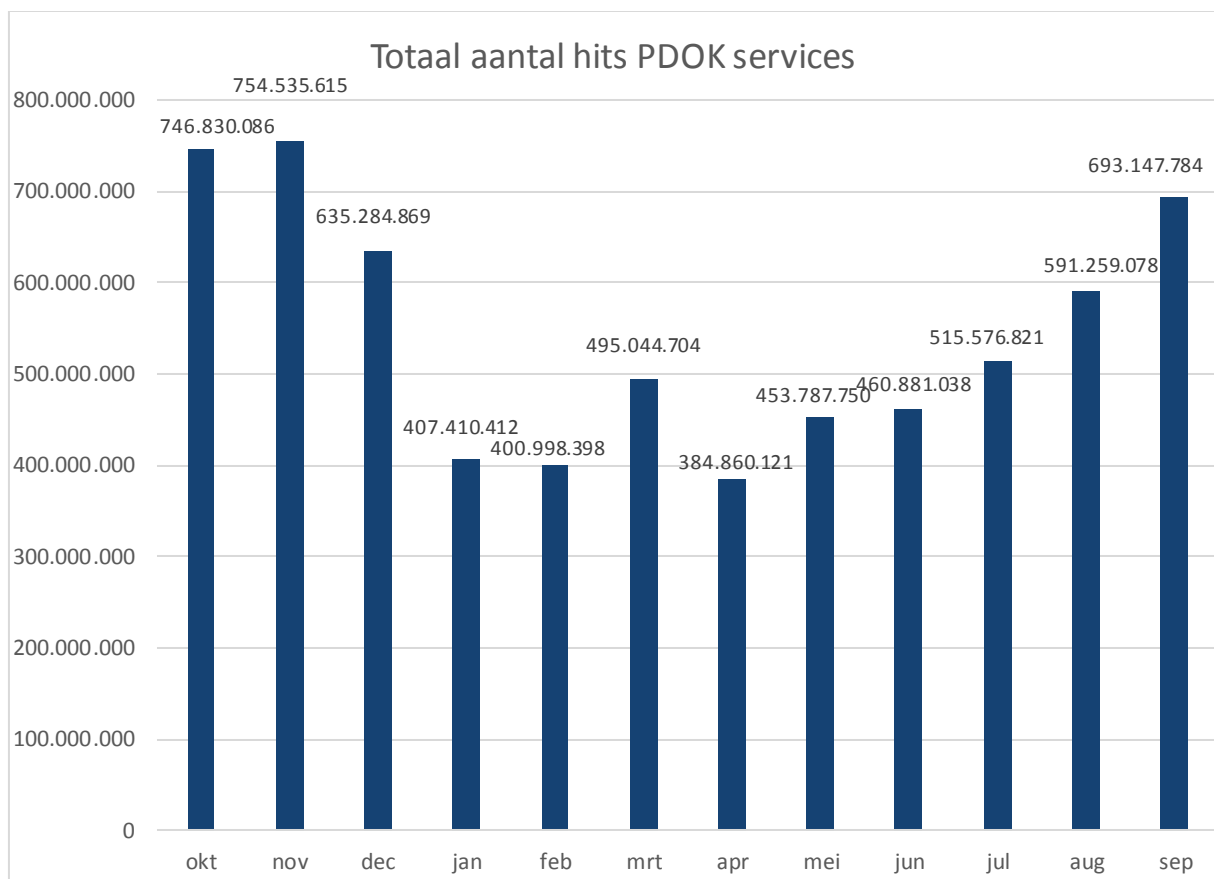
- Locatieserver: uitbreiding met de kadastrale percelen
- Dataset Bodemkaart 1:50.000
- Dataset Geomorfologische Kaart
- Dataset Geluidskaarten Spoorwegen 2016
- Dataset Geluidskaarten Schiphol 2016
- De WMS van dataset AHN-1, 2 en 3 aangemerkt als INSPIRE
- Dataset Kadastrale Kaart versie 2 uit productie gehaald
- Functionele release van het Nationaal Georegister (NGR)

### Beschikbaarheid

De PDOK-voorziening kende dit kwartaal weer een prima beschikbaarheidspercentage, te weten 99,2%. Het voortschrijdend beschikbaarheidsgemiddelde over de afgelopen twaalf maanden komt op 98,87%.

## 2. Gebruik PDOK services

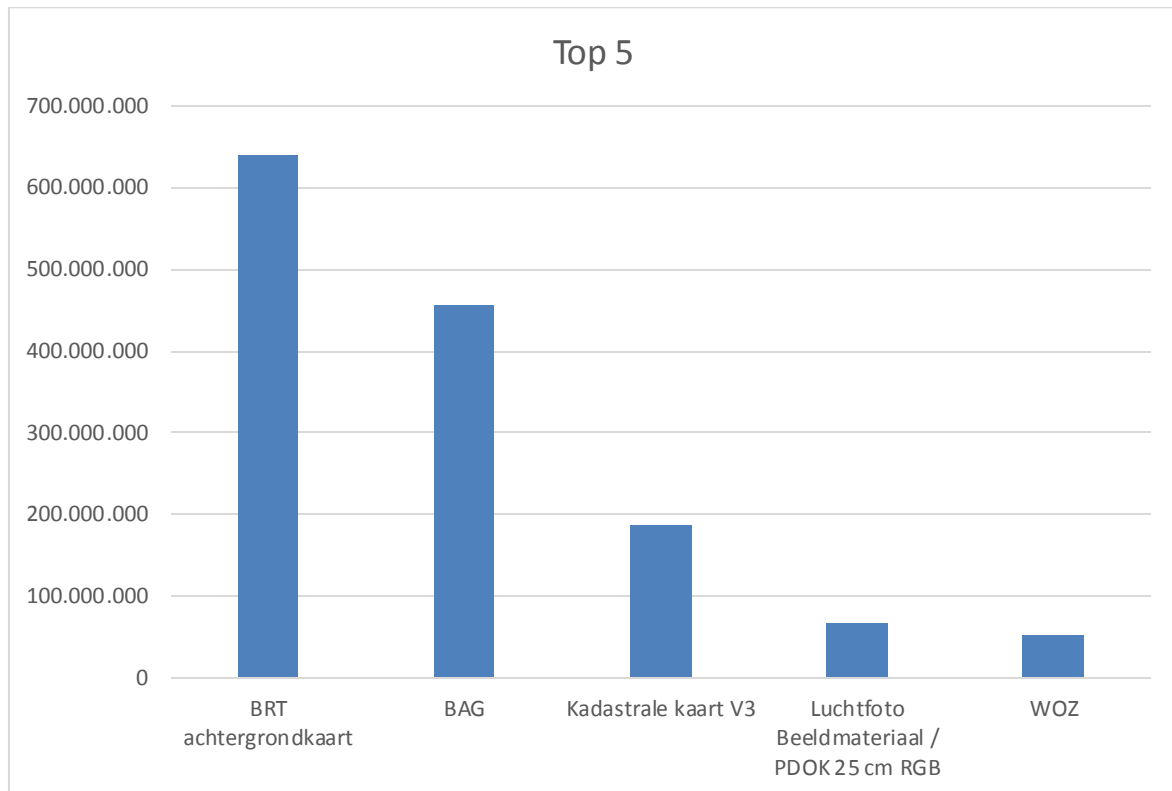
In onderstaande grafiek wordt het totaal aantal hits van de PDOK-services weergegeven. De grafiek toont het gebruik per maand van **oktober 2016 t/m september 2017**.

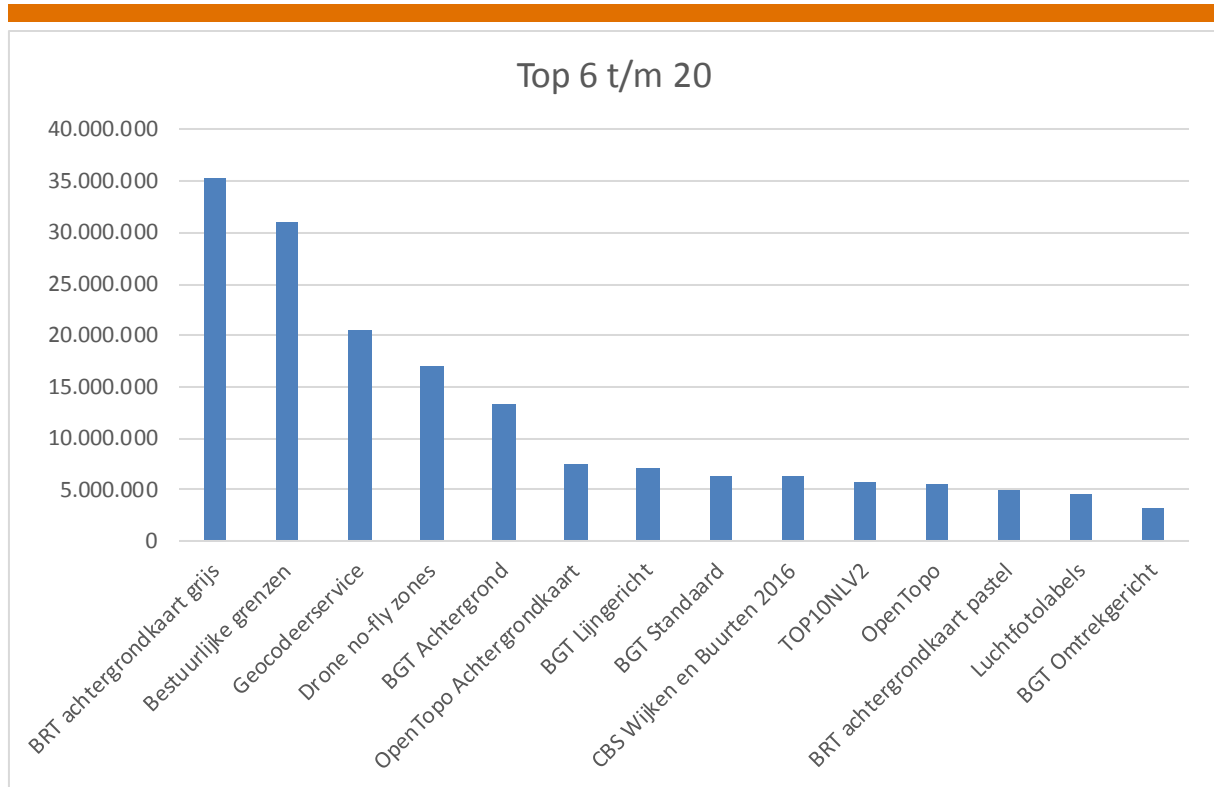


Het gebruik van de PDOK-services was opnieuw intensief. Over Q3 bedroeg het aantal hits: 1,8 miljard (Q2: 1,3 miljard). Totaal aantal hits over 2017 tot nu toe: 4,4 miljard.

Onderstaande grafieken tonen de twintig PDOK-services met het hoogste totaal aantal hits van het afgelopen kwartaal.

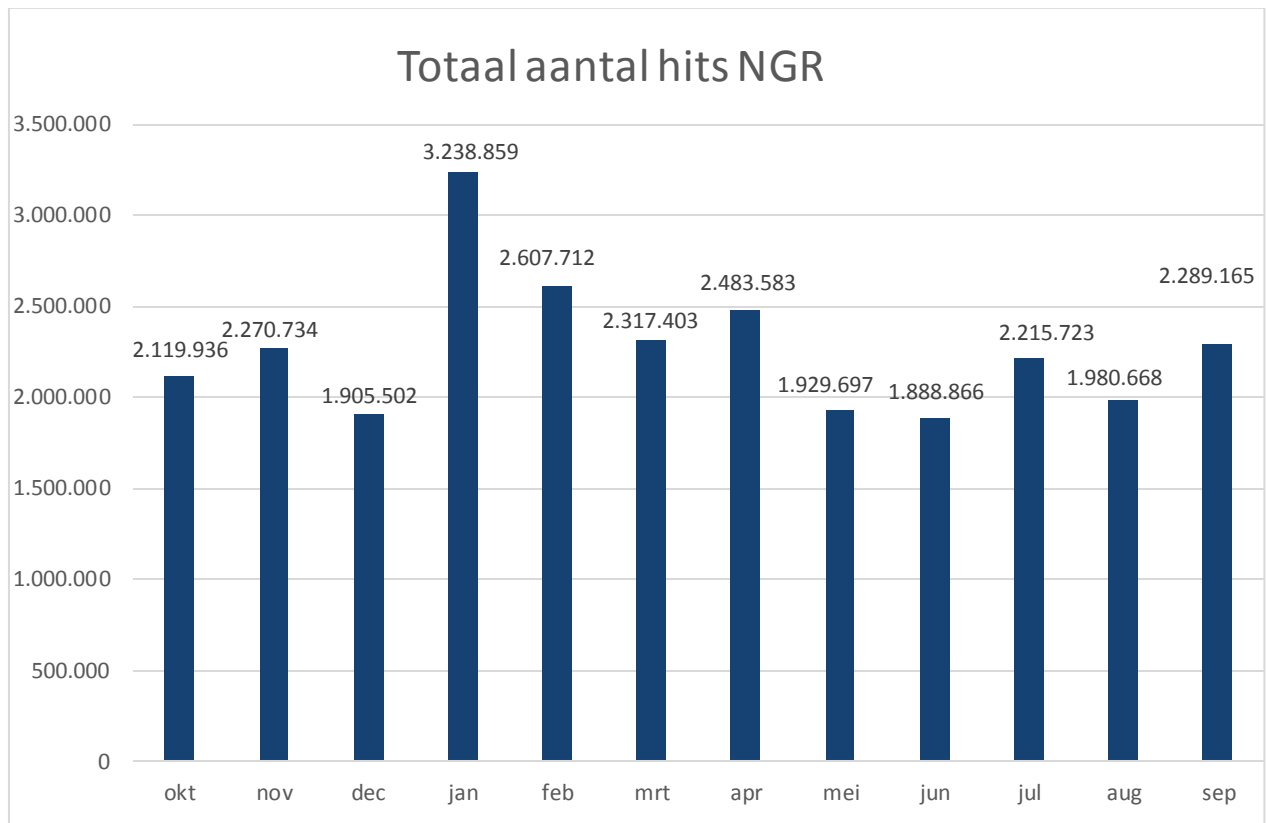
***NB:** Sommige services verschijnen dit kwartaal voor het eerst in de top 5 c.q. 6-20, daarom zijn voorafgaande kwartalen leeg.*





### 3. Gebruik Nationaal Georegister (NGR)

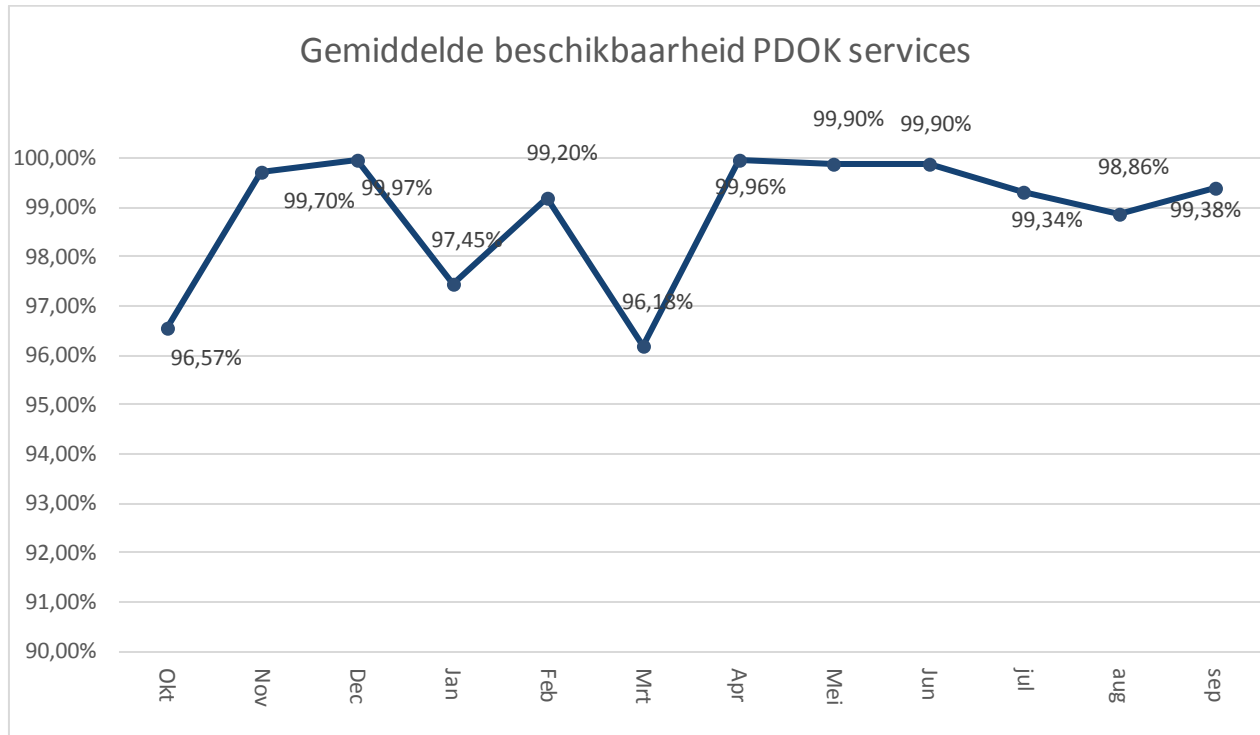
In onderstaande grafiek wordt het gebruik van het Nationaal Georegister weergegeven door middel van het totaal aantal hits op de server. De grafiek toont het gebruik per maand van de afgelopen kwartalen.



Het totaal aantal hits op het NGR bedraagt in Q3: 6.485.556 (Q2: 6.302.146).

## 4. Beschikbaarheid PDOK services

In onderstaande grafiek wordt het gemiddelde van de beschikbaarheid van de PDOK INSPIRE-webservices weergegeven. De grafiek toont het gemiddelde van elk van de achterliggende twaalf maanden.



Voor meer informatie over beschikbaarheid / servicelevels van PDOK, zie [hoofdstuk 5 van de PDC Afnemers](#).